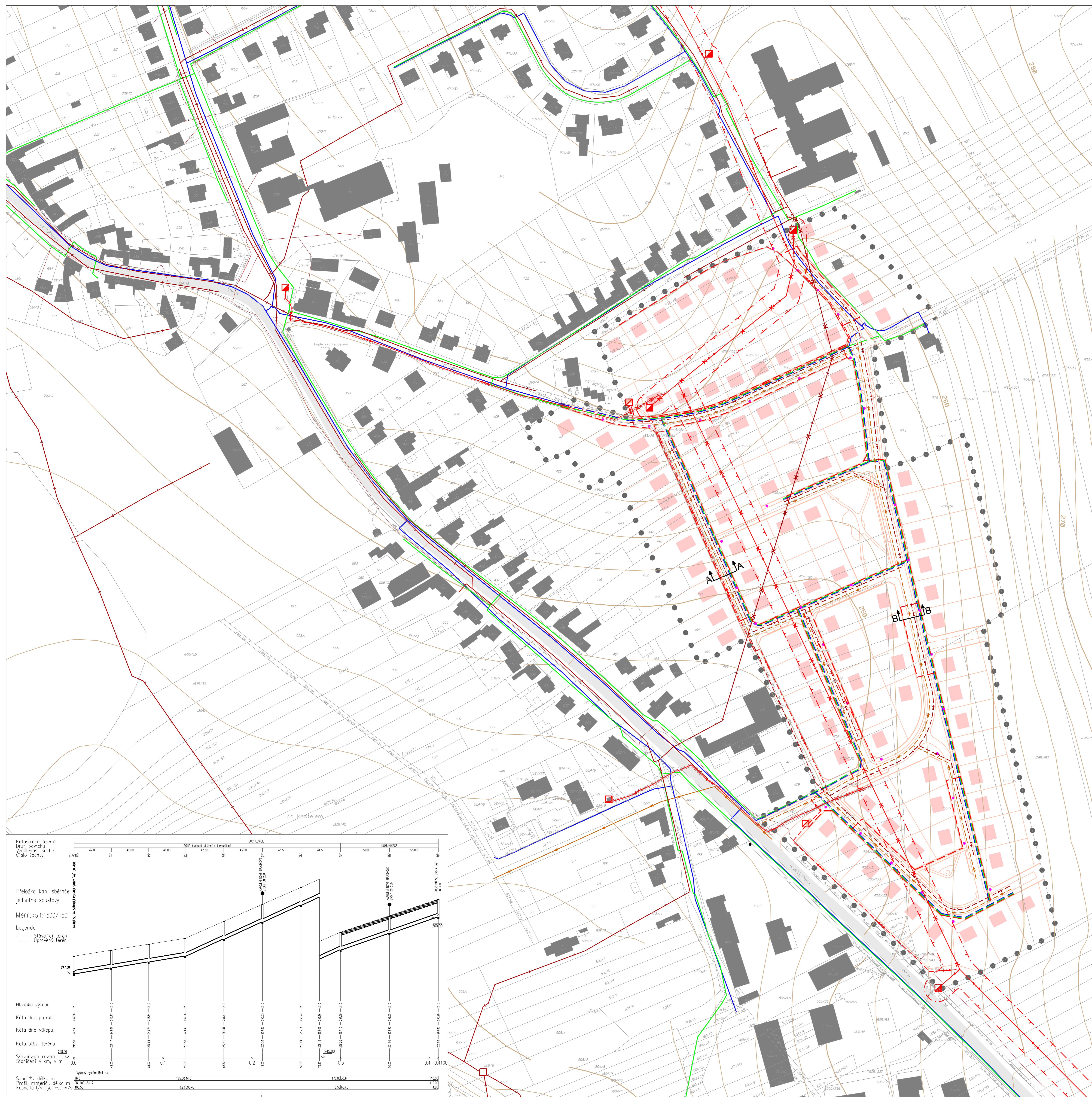


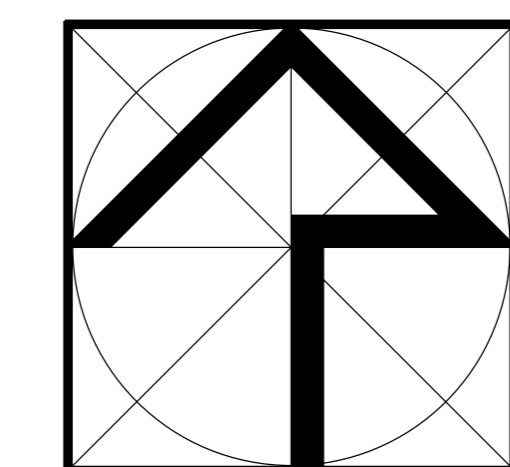

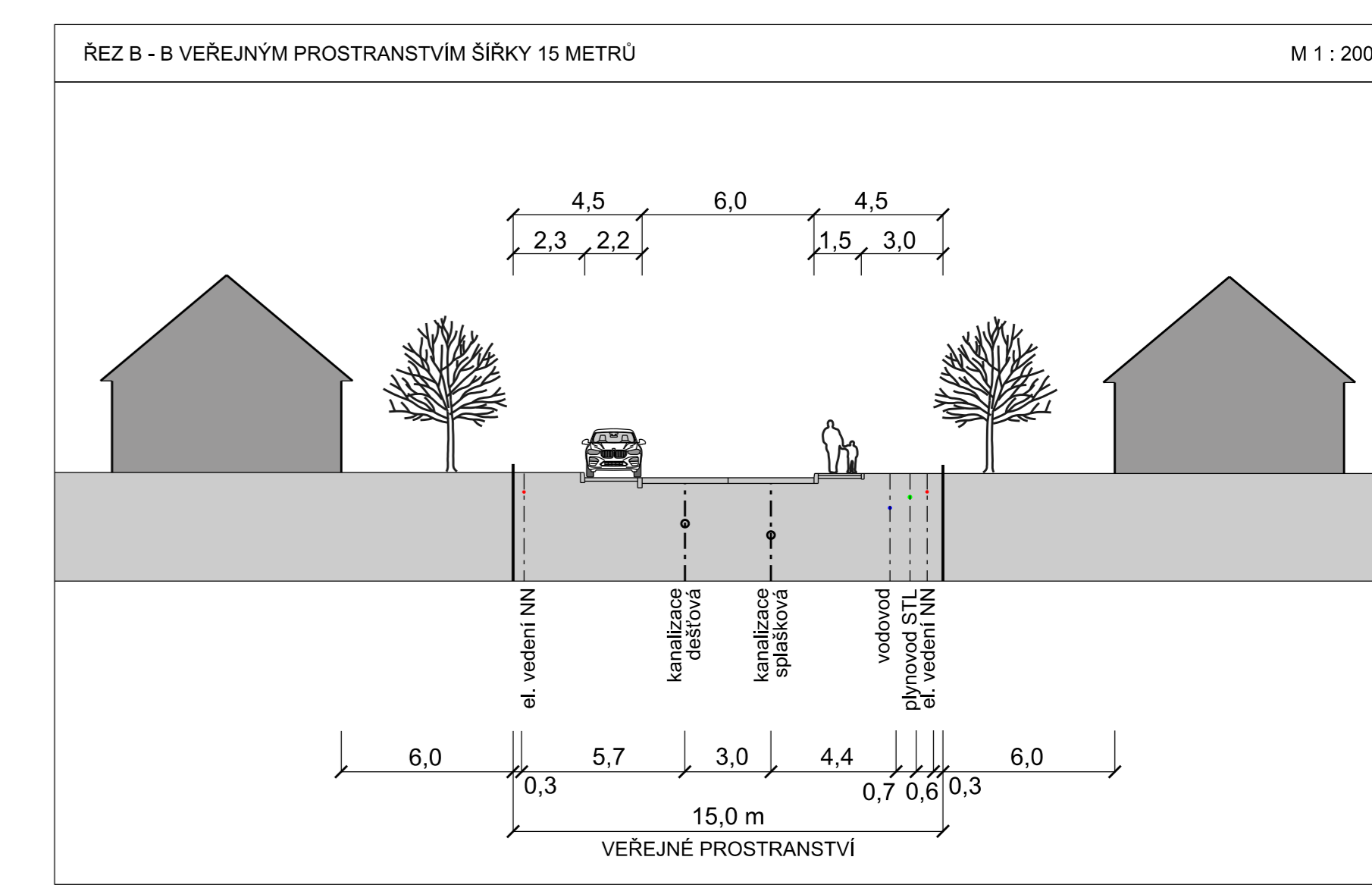
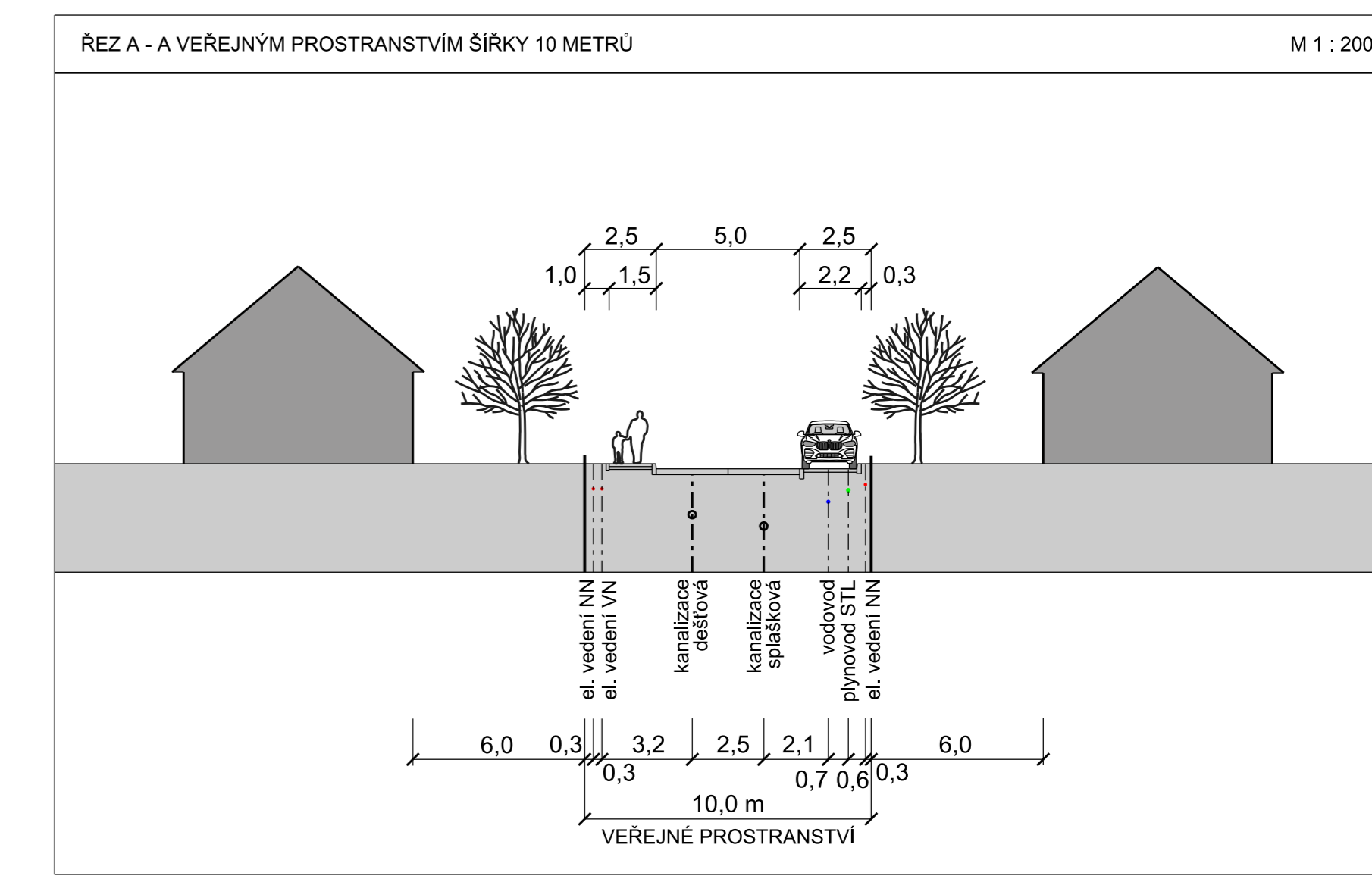
ÚZEMNÍ STUDIE BUCHLOVICE LOKALITA NOVÉ SADY

VÝKRES TECHNICKÉ INFRASTRUKTURY

M 1 : 1 000



- | STAV | NÁVRH | LEGENDA |
|------|-------|---|
| •••• | — | HRANICE ŘEŠENÉHO ÚZEMÍ |
| ■ | ■ | NADZEMNÍ OBJEKTY, ZASTAVĚNÉ ÚZEMÍ |
| — | — | VODOVOD |
| — | — | KANALIZACE JEDNOTNÁ / KE ZRUŠENÍ |
| — | — | KANALIZACE SPLAŠKOVÁ |
| — | — | KANALIZACE DEŠŤOVÁ |
| — | — | ELEKTRICKÉ VZDUŠNÉ VEDENÍ VN 22 kV |
| — | — | ELEKTRICKÉ VZDUŠNÉ VEDENÍ VN 22 kV K ZRUŠENÍ |
| — | — | ELEKTRICKÉ KABELOVÉ VEDENÍ VN 22 kV |
| — | — | ELEKTRICKÉ KABELOVÉ VEDENÍ VN 22 kV KE ZRUŠENÍ |
| ■ | ■ | TRAFOSTANICE |
| — | — | ELEKTRICKÉ KABELOVÉ VEDENÍ NN |
| — | — | OCHRANNÉ PÁSMO ROZVODNÝCH ZAŘÍZENÍ ELEKTRICKÉ ENERGIE |
| • | • | STOŽÁR VEŘEJNÉHO OSVĚTLENÍ |
| — | — | PLYNOVOD |



Vedoucí projektant Ing. arch. M. Dubina Doprava Ing. R. Nečas Elenergie Ing. P. Kropáč Půlčlenové: MŠU Uherské Hradiště	Vnitřní hospodářství Ing. V. Soudilová Zelení Arvita P spol. s r.o.	URBANISTICKÝ ATELIER ZLÍN s.r.o. 763 03 Zámek 1388 399 IČP 07/2020 FORMÁT 16 A4 DATUM březen 2021 ÚZEL ÚPP Č.Z. 07/2020 MĚR. 1:1 000 Č.V. 3
---	--	---